## 平面図 S=1:100

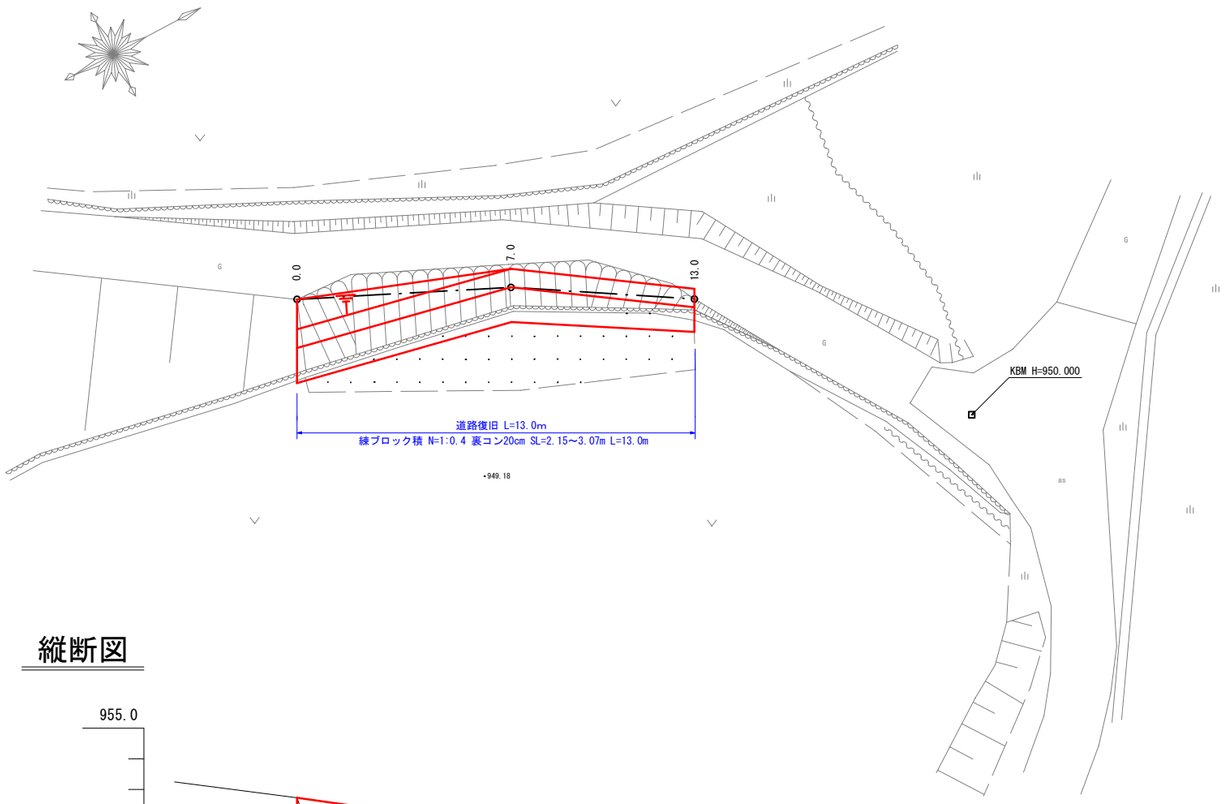


## 縦断図

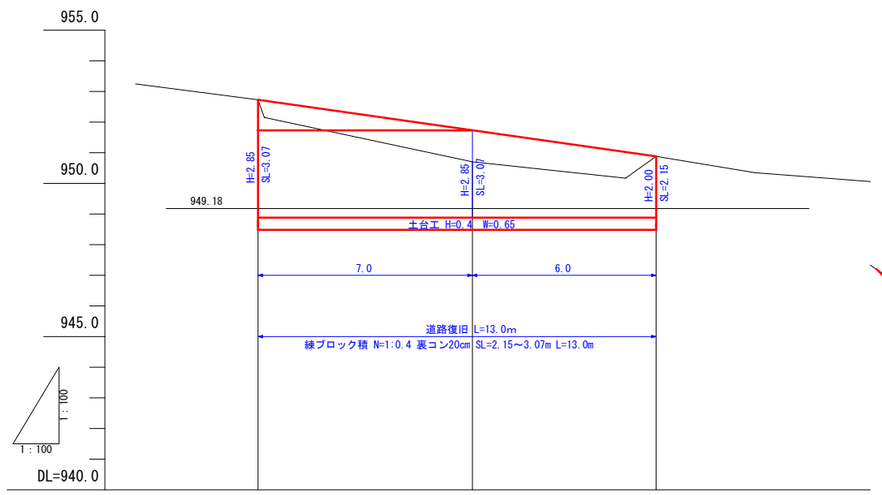


| | | | |
|---|---|---|---|
| 勾　　配 | | I=0.1423 (1/7) H=1.85 L=13.0 | |
| 盛　　土 | 0.00 | 1.02 | 0.00 |
| 切　　土 | 0.00 | | 0.00 |
| 計 画 高 | 952.73 | 951.73 | 950.88 |
| 地 盤 高 | 952.73 | 950.71 | 950.88 |
| 単 距 離 | 0.00 | 7.00 | 6.00 |
| 測　　点 | 0.0 | 7.0 | 13.0 |

## 標準断面図 S=1:50

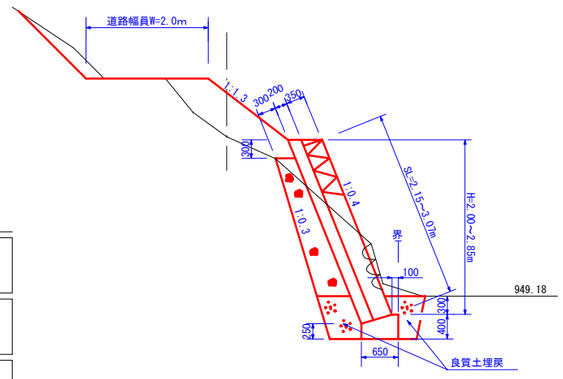


練ブロックA種 控35cm
(水抜工(Ø)φ50～100)は2～3m/1箇所とし
吸出防止材等で裏込材が流出しないようにする)
裏込礫φ40mm級　再生クラッシャーラン
土台コンクリート 18-8-40BB (W/C≦60%)
胴込コンクリート 18-8-25BB (W/C≦60%)
天端コンクリート 18-8-25BB (W/C≦60%)
目地材取付 (エラスタイトt=10mm)

## 横断図 S=1:100

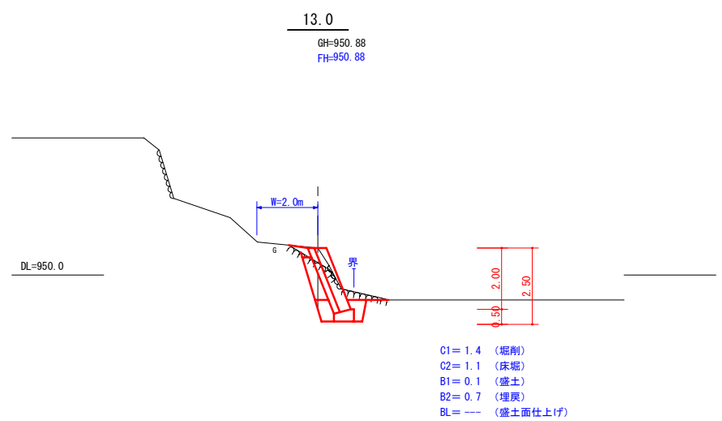


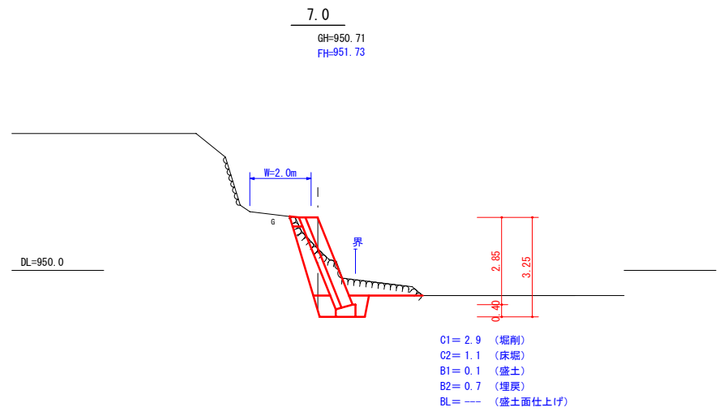


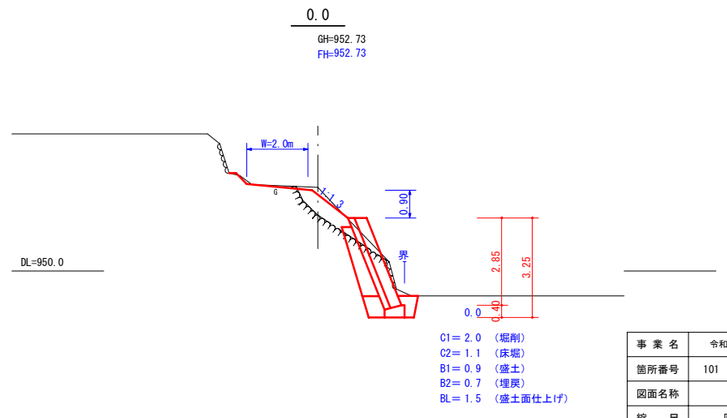


| | | | |
|---|---|---|---|
| 事 業 名 | 令和3年8月12日～15日発生 8月豪雨災害復旧事業 | | |
| 箇所番号 | 101 / 52 | 地 区 名 | 子ノ神 |
| 図面名称 | 道路工復旧計画図 | | |
| 縮　尺 | 図示 | 図面番号 | 1 / 1 |
| 作成年月日 | 令和　年　月　日 | | |
| 測　量 | 長野県土地改良事業団体連合会 | | |
| 設　計 | 長野県土地改良事業団体連合会 | | |
| 発注主体 | 長　和　町 | | |
| 施　工 | | | |